

生活の中で国名を見つけよう!

好きなことから、国名を見つけて、地球儀で探そう!
意外なところに、国名がかくれているかも?



テレビ

旅番組



ニュース



いろいろな番組で国名が出てくるよ!

世界大会など



食べもの

食品の生産国

ラベルや箱に生産国が書いてあるよ!



レストラン

街にはどんな国のレストランがあるのかな?



服

洋服や雑貨のタグ



タグを見ると作られた国が書いてあるよ!

- MADE IN JAPAN → 日本製
- MADE IN CHINA → 中国製
- MADE IN VIETNAM → ベトナム製
- MADE IN INDONESIA → インドネシア製
- MADE IN ITALY → イタリア製
- MADE IN THAILAND → タイ製
- MADE IN KOREA → 韓国製



動物

図鑑

その動物が元々すんでいる地域が書いてあるよ!



動物園



犬猫の原産国



アフガンハウンド → アフガニスタン
チワワ → メキシコ
マルチーズ → マルタ



マンチカン → アメリカ合衆国
シャムネコ → タイ

犬猫の品種はいろいろな国で生まれてるんだね。



旅行

自分や友だちが行った国



旅行代理店のパンフレット



街の旅行代理店のパンフレットを見てみよう!



本

本の作者の出身国



「ハリー・ポッターシリーズ」→ 作者 J.K. ローリング/イギリス出身
「人魚姫」→ 作者 アンデルセン/デンマーク出身

物語の舞台



「アラビアンナイト」→ イラクなど
「フランダースの犬」→ ベルギー

国探しゲームをしてみよう!

指差しゲーム (人数: 1人)

- 1 さくいんの好きなページを開いて、目を閉じて、適当な場所を指差す。
- 2 指差していたところの国を地球儀で探してみよう。



指差しタイムトライアルゲーム (人数: 2人以上)

- 1 1人がさくいんの好きなページを開き、別の人が目を閉じて、適当な場所を指差す。
- 2 指差していた国を探してみよう。見つけるまでのタイムが早い人の勝ち!
大人はさくいんなして探そう、といったハンデをつけて、タイムを競ってもいいね。



指差しものしりゲーム (人数: 2人以上)

- 1 地球儀をぐるぐる回して、指1本で止める。
- 2 止めた時、指差していた国について、知っていることがあれば話す。
何も調べないで話したら、情報1つにつき+5点、さくいんや資料、インターネットなどで調べて話したら、情報1つにつき+1点として、点数を競おう。



国探しさくいん

見つけたらチェック!

州の色、国名の色を手がかりに、地球儀で国を探そう!

マークのあるクイズは地球儀を見て答えを探したり、推測したりしよう!

私たちにも身近な話題、雑学、地理などのクイズだよ。
※用語解説は、8~15ページ、答えは、26~30ページ。

その国について自由に書き記そう!
(例:テレビで見た!海がきれい!
2018年に旅行で行った。など)

国名	所属州	首都	国旗	クイズ	メモ
<input type="checkbox"/> アイスランド	ヨーロッパ州	レイキャピク		アイスランドの国名の意味は、次のうちどれ? ①アイスクリームの島 ②氷の島 ③いすの島	
<input type="checkbox"/> アイルランド	ヨーロッパ州	ダブリン		アイルランドで始まったと言われているものは、次のうちどれ? ①お正月 ②ハロウィーン ③クリスマス	
<input type="checkbox"/> アゼルバイジャン	アジア州	バクー		アゼルバイジャンが急速に発展している要因となっているものは、次のうちどれ? ①石油 ②ワイン ③自動車	
<input type="checkbox"/> アフガニスタン	アジア州	カブール		アフガニスタン原産の、アフガンハウンドという品種の動物は何? ①犬 ②猫 ③うさぎ	
<input type="checkbox"/> アメリカ合衆国	北アメリカ州	ワシントンD.C.		アメリカでは、1969年に人類初の[?]に成功した。次のうちどれ? ①宇宙旅行 ②月面着陸 ③火星着陸	
<input type="checkbox"/> アラブ首長国連邦	アジア州	アブダビ		アラブ首長国連邦のドバイにある「ブルジュ・ハリファ」とは何? ①超高層ビル ②超巨大プール ③超高級車	
<input type="checkbox"/> アルジェリア	アフリカ州	アルジェ		アルジェリアは、アフリカ州で一番[?]が大きい国。次のうちどれ? ①国土の面積 ②湖の面積 ③森林の面積	
<input type="checkbox"/> アルゼンチン	南アメリカ州	ブエノスアイレス		アルゼンチンでは、[?]の数が人口より多い。次のうちどれ? ①牛 ②馬 ③犬	
<input type="checkbox"/> アルバニア	ヨーロッパ州	ティラナ		国旗に描かれている生き物は次のうちどれ? ①チョウ ②ワシ ③電	
<input type="checkbox"/> アルメニア	アジア州	エレバン		アルメニアの国教は次のうちどれ? ①仏教 ②イスラム教 ③キリスト教	
<input type="checkbox"/> アンゴラ	アフリカ州	ルアンダ		アンゴラで人気のスポーツは、主にサッカー、[?]、ハンドボールなどである。次のうちどれ? ①バスケットボール ②スキー ③水泳	
<input type="checkbox"/> アンティグア・バーブーダ	北アメリカ州	セントジョンズ		アンティグア・バーブーダの国名の由来は、次のうちどれ? ①人の名前 ②鳥の名前 ③歌の名前	
<input type="checkbox"/> アンドラ	ヨーロッパ州	アンドララベリヤ		アンドラで、自国で作っていないものは次のうちどれ? ①新聞 ②切手 ③はがき	
<input type="checkbox"/> イエメン	アジア州	サヌア		イエメンのソコトラ島は、「[?]のガラバコス」と言われる。次のうちどれ? ①太平洋 ②大西洋 ③インド洋	
<input type="checkbox"/> イギリス	ヨーロッパ州	ロンドン		イギリスで始まったスポーツは次のうちどれ? ①野球 ②サッカー ③バスケットボール	
<input type="checkbox"/> イスラエル	アジア州	エルサレム		イスラエルが面している海は次のうちどれ? ①カリブ海 ②地中海 ③インド洋	
<input type="checkbox"/> イタリア	ヨーロッパ州	ローマ		イタリアの国の形は[?]に似ている。次のうちどれ? ①長靴 ②手袋 ③Tシャツ	
<input type="checkbox"/> イラク	アジア州	バグダッド		バグダッドが出てくる物語は、次のうちどれ? ①アラビアンナイト ②シンデレラ ③ヘンゼルとグレーテル	
<input type="checkbox"/> イラン	アジア州	テヘラン		イラン周辺で多く生産されているベルジャリュウたんは、いつ頃から作られている? ①40年くらい前 ②400年くらい前 ③4000年くらい前	
<input type="checkbox"/> インド	アジア州	デリー		インドで食べることが禁じられている動物は次のうちどれ? ①牛 ②豚 ③ニワトリ	
<input type="checkbox"/> インドネシア	アジア州	ジャカルタ		インドネシアは世界で[?]が多い国。次のうちどれ? ①人口 ②山 ③島	

アイ
ウ
エ
オ
カ
キ
ク
ケ
コ
サ
シ
ス
セ
ソ
タ
チ
ツ
テ
ト
ナ
ニ
ヌ
ネ
ノ
ハ
ヒ
フ
ヘ
ホ
マ
ミ
ム
メ
モ
ヤ
ユ
ヨ
ラ
リ
ル
レ
ロ

国名	所属州	首都	国旗	クイズ	メモ
<input type="checkbox"/> ウガンダ	アフリカ州	カンバラ		ウガンダとタンザニア、ケニアにまたがる世界3位の大きさの湖は？ ①タンガニーカ湖 ②ビクトリア湖 ③マウイ湖	
<input type="checkbox"/> ウクライナ	ヨーロッパ州	キエフ		ウクライナが面している海は？ ①地中海 ②黒海 ③紅海	
<input type="checkbox"/> ウズベキスタン	アジア州	タシケント		ウズベキスタンにその一部がある湖は？ ①カスピ海 ②バルハシ湖 ③アラル海	
<input type="checkbox"/> ウルグアイ	南アメリカ州	モンテビデオ		ウルグアイとアルゼンチンの間を流れるラプラタ川の持ちよは、次のうちどれ？ ①世界一長い ②河口の幅が広い ③冬は凍る	
<input type="checkbox"/> エクアドル	南アメリカ州	キト		固有種 ^① のイグアナやソウガメが生息するエクアドルの島は？ ①バムュータ諸島 ②ガラパゴス諸島 ③小笠原諸島	
<input type="checkbox"/> エジプト	アフリカ州	カイロ		ナイル川の長さに近いのは、どの距離？ ①東京-札幌 ②東京-マニラ(フィリピン) ③東京-カブール(アフガニスタン)	
<input type="checkbox"/> エストニア	ヨーロッパ州	タリン		5年に一度、首都タリンで「？」の祭りが行われる。次のうちどれ？ ①花と緑 ②海と船 ③歌と踊り	
<input type="checkbox"/> エスワティニ	アフリカ州	ムババーネ		エスワティニが、2018年にしたことでは次のうちどれ？ ①国名を変えた ②独立した ③国土を広げた	
<input type="checkbox"/> エチオピア	アフリカ州	アディスアベバ		エチオピアのカレンダーが日本のカレンダーとちがう所は、次のうちどれ？ ①1年が13か月 ②1月が2回ある ③日曜日がない	
<input type="checkbox"/> エリトリア	アフリカ州	アスマラ		エリトリアの国民的スポーツは、次のうちどれ？ ①相撲 ②自転車競技 ③スケート	
<input type="checkbox"/> エルサルバドル	北アメリカ州	サンサルバドル		エルサルバドルの国名の意味は、次のうちどれ？ ①救世主 ②神の土地 ③光	
<input type="checkbox"/> オーストラリア	オセアニア州	キャンベラ		オーストラリアには世界最大面積をもつ「？」がある。次のうちどれ？ ①砂漠 ②サンゴ礁 ③湖	
<input type="checkbox"/> オーストリア	ヨーロッパ州	ウィーン		オーストリア生まれのクラシック音楽の作曲家は、次のうちどれ？ ①リスト ②バッハ ③モーツァルト	
<input type="checkbox"/> オマーン	アジア州	マスカット		日本と親密になったきっかけは、次のうちどれ？ ①元国王が日本人と結婚した ②共同で地下鉄を作った ③座礁した船を助けた	
<input type="checkbox"/> オランダ	ヨーロッパ州	アムステルダム		オランダをオランダ語で表すと「ネーデルラント」。その意味は次のうちどれ？ ①すてきな国 ②大きな町 ③低い土地	
<input type="checkbox"/> ガーナ	アフリカ州	アクラ		今から90年前、病気の研究中にガーナでなくなった学者は、次のうちどれ？ ①キュリー夫人 ②野口英世 ③ナイチンゲール	
<input type="checkbox"/> カーボベルデ	アフリカ州	プライア		カーボベルデの主な産業は次のうちどれ？(地球儀を見て推測してみよう。) ①農業 ②林業 ③漁業	
<input type="checkbox"/> ガイアナ	南アメリカ州	ジョージタウン		ガイアナは、国民の4割以上が、「？」出身者。次のうちどれ？ ①アメリカ ②中国 ③インド	
<input type="checkbox"/> カザフスタン	アジア州	ヌルスultan		カザフスタンが接している、世界一大きな湖は？ ①カスピ海 ②スベリオル湖 ③バイカル湖	
<input type="checkbox"/> カタール	アジア州	ドーハ		国旗のえび茶色の部分は元は赤だった。なぜ変えた？ ①国旗が変色した ②赤は縁起の悪い色とされた ③王が赤がきらいだった	
<input type="checkbox"/> カナダ	北アメリカ州	オタワ		国旗に描かれている葉は、次のうちどれ？ ①モミジ ②カエデ ③イチヨウ	
<input type="checkbox"/> ガボン	アフリカ州	リーブルビル		ガボンの持ちよは次のうちどれ？ ①寒い国 ②赤道直下の国 ③砂漠が多い国	
<input type="checkbox"/> カメルーン	アフリカ州	ヤウンデ		たくさんの民族が集まっているカメルーン。その民族の数は次のうちどれ？ ①約50 ②約200 ③約1000	
<input type="checkbox"/> ガンビア	アフリカ州	バンジュール		ガンビアで生産がさかんなのは次のうちどれ？ ①りんご ②かき ③ちかせい	
<input type="checkbox"/> カンボジア	アジア州	プノンベン		カンボジアの国旗に描かれている建物は次のうちどれ？ ①国会議事堂 ②寺院 ③王様の宮殿	

アイ
ウ
エ
オ
カ
キ
ク
ケ
コ
サ
シ
ス
セ
ソ
タ
チ
ツ
テ
ト
ナ
ニ
ヌ
ノ
ハ
ヒ
フ
ヘ
ホ
マ
ミ
ム
メ
モ
ヤ
ユ
ヨ
ラ
リ
ル
レ
ロ

キ

国名	所属州	首都	国旗	クイズ	メモ
<input type="checkbox"/> 北マケドニア	ヨーロッパ州	スコピエ		北マケドニアの「？」の際に日本人建築家が力を尽くした。次のうちどれ？ ①地震からの復興 ②都市の再開発 ③国の独立	
<input type="checkbox"/> ギニア	アフリカ州	コナクリ		ギニアで生産が多いのは、次のうちどれ？ ①米 ②自動車 ③金	
<input type="checkbox"/> ギニアビサウ	アフリカ州	ビサウ		「ギニア」がつく国はいくつかあるが、ギニアビサウの国名の由来は？ ①ギニア+首都名 ②ギニア+王の名前 ③ギニア+木の名前	
<input type="checkbox"/> キプロス	アジア州	ニコシア		国旗に書かれている黄色い図は何？ ①島の形 ②湖の形 ③魚の形	
<input type="checkbox"/> キューバ	北アメリカ州	ハバナ		キューバが世界的に強いスポーツは次のうちどれ？ ①マラソン ②野球 ③サッカー	
<input type="checkbox"/> ギリシャ	ヨーロッパ州	アテネ		ギリシャ神話に登場する人物の名前で、星座の名前にもなっているのは、次のうちどれ？ ①ゼウス ②オリオン ③アルデミス	
<input type="checkbox"/> キリバス	オセアニア州	タラワ		キリバスは世界中で一番最初に「？」が変わる国。次のうちどれ？ (ヒント：24ページ) ①季節 ②気温 ③日付	
<input type="checkbox"/> キルギス	アジア州	ビシュケク		国旗の中央に描かれているものは何？ ①太陽とテントの天井の形 ②ひまわりと虹 ③人の顔	
<input type="checkbox"/> グアテマラ	北アメリカ州	グアテマラシティ		グアテマラのお金の単位ケツァールは、何の名前？ ①鳥 ②チョウ ③宝石	
<input type="checkbox"/> クウェート	アジア州	クウェート		クウェートは世界有数の「？」産出国。次のうちどれ？ ①ダイヤモンド ②石油 ③銀	
<input type="checkbox"/> クック諸島	オセアニア州	アハルア		クック諸島の国名の由来は次のうちどれ？ ①人の名前 ②現地の言葉で「星」 ③料理がおいしい	
<input type="checkbox"/> グレナダ	北アメリカ州	セントジョージズ		グレナダでは料理に使う「？」の生産がさかん。次のうちどれ？ ①塩 ②サラダ油 ③香料	
<input type="checkbox"/> クロアチア	ヨーロッパ州	ザグレブ		クロアチアの兵隊が首に巻いたものが「？」の始まり。次のうちどれ？ ①ネクタイ ②ネックレス ③包帯	
<input type="checkbox"/> ケニア	アフリカ州	ナイロビ		ケニアの首都ナイロビ市内の様子は、次のうちどれ？ ①ジャングル ②田畑が多い田園地帯 ③大都会	
<input type="checkbox"/> コートジボワール	アフリカ州	ヤムスクロ		この国で多く生産されるお菓子の原料は次のうちどれ？ ①カカオ豆 (チョコレートの原料) ②ココナツ(ナタデココの原料) ③アーモンド	
<input type="checkbox"/> コスタリカ	北アメリカ州	サンホセ		コスタリカは国内で使う電力のほとんどを、水力、風力、「？」でまかなっている。次のうちどれ？ ①太陽光 ②火力 ③地熱	
<input type="checkbox"/> コソボ	ヨーロッパ州	プリシュティナ		コソボの国旗に描かれている6つの星の意味は、次のうちどれ？ ①民族の数 ②教会の数 ③島の数	
<input type="checkbox"/> コモロ	アフリカ州	モロニ		コモロ諸島沿岸に生息している「生きた化石」と言われる魚は？ ①ジンベイザメ ②クロマグロ ③シーラカンス	
<input type="checkbox"/> コロンビア	南アメリカ州	ボゴタ		コロンビアが日本向けに多く輸出している花は次のうちどれ？ ①キク ②スミレ ③カーネーション	
<input type="checkbox"/> コンゴ共和国	アフリカ州	ブラザビル		コンゴ共和国などにすむ絶滅が心配される動物は、次のうちどれ？ ①マウンテンゴリラ ②パンダ ③コウテイパンギン	
<input type="checkbox"/> コンゴ民主共和国	アフリカ州	キンシャサ		コンゴ民主共和国で埋蔵量の多いのは次のうちどれ？ ①金 ②銀 ③銅	

ク

ケ
コ

用語解説
 ※ 石油……………電力などのエネルギーやガソリン、プラスチックなど、生活に欠かせないものの原料となる。地下にある天然資源。
 固有種……………ある地域に限って生育する動植物の種。
 国会議事堂……………国のことを話し合ったり決めたりする会議を行う建物。

用語解説
 ※ 石油……………左ページ参照。
 地熱……………地球の内部にある熱。その熱を発電に利用することができる。
 輸出……………自国の商品を外国へ売ること。
 埋蔵量……………地下にある資源の量。

サ

シ

ス

国名	所属州	首都	国旗	クイズ	メモ
サウジアラビア	アジア州	リヤド		サウジアラビアは、日本へ[?]を多く輸出している。次のうちどれ？ ①バナナ ②石油 ③自動車	
サモア	オセアニア州	アピア		サモアの伝統的な家にはないものは、次のうちどれ？ ①やね ②かべ ③ゆか	
サントメ・プリンシペ	アフリカ州	サントメ		サントメ・プリンシペの、国の持ちようは、次のうちどれ？ ①砂漠の多い国 ②寒い国 ③島国	
ザンビア	アフリカ州	ルサカ		ザンビアとジンバブエの国境には世界三大[?]の一つがある。次のうちどれ？ ①瀑布(滝) ②火山 ③夜景	
サンマリノ	ヨーロッパ州	サンマリノ		現存する最古の共和国サンマリノは[?]に囲まれている。次のうちどれ？ ①他の国 ②海 ③砂漠	
シエラレオネ	アフリカ州	フリータウン		シエラレオネが輸出している主なものは次のうちどれ？ ①パイナップル ②ダイヤモンド ③小麦	
ジブチ	アフリカ州	ジブチ		ジブチは、世界で一番[?]国と言われている。次のうちどれ？ ①寒い ②暑い ③乾いた	
ジャマイカ	北アメリカ州	キングストン		ジャマイカで生まれた音楽は次のうちどれ？ ①ロック ②ヒップホップ ③レゲエ	
ジョージア	アジア州	トビリシ		日本では、2015年にグルジアからジョージアに国名の呼び方を変えた。なぜ？ ①英語読みにした ②主が変わった ③覚えやすくした	
シリア	アジア州	ダマスカス		シリアの首都ダマスカスは、世界[?]の都市の1つ。次のうちどれ？ ①最強 ②最古 ③最大	
シンガポール	アジア州	シンガポール		シンガポールのシンボルで、上半身がライオン、下半身が魚の「マーライオン」の「マー」の意味は？ ①海 ②山 ③川	
ジンバブエ	アフリカ州	ハラレ		ジンバブエの国名の由来は次のうちどれ？ ①世界遺産*の名前 ②滝の名前 ③笛の名前	
スイス	ヨーロッパ州	ベルン		スイスのユングフラウヨッホには、ヨーロッパで一番標高*の高い[?]がある。次のうちどれ？ ①駅 ②工場 ③図書館	
スウェーデン	ヨーロッパ州	ストックホルム		毎年12月、スウェーデンのストックホルムで贈られる賞は次のうちどれ？ ①アカデミー賞 ②ノーベル賞 ③がんばったで賞	
スーダン	アフリカ州	ハルツーム		スーダン特産のアラビアゴムは[?]にも使われている。次のうちどれ？ ①消しゴム ②ガム ③水彩絵の具	
スペイン	ヨーロッパ州	マドリード		スペインには[?]になるための学校がある。次のうちどれ？ ①王 ②騎士 ③刺士	
スリナム	南アメリカ州	パラマリボ		スリナムには日本の会社と合同で作った[?]の会社がある。次のうちどれ？ ①自動車製造 ②エビ漁 ③牛の飼育	
スリランカ	アジア州	スリジャヤワルダナプラコッテ		スリランカで生産の多い食品は次のうちどれ？ ①紅茶 ②小麦 ③まぐろ	
スロバキア	ヨーロッパ州	ブラチスラバ		スロバキアにある小学校は次のうちどれ？ ①芸術小学校 ②料理小学校 ③お笑い小学校	
スロベニア	ヨーロッパ州	リュブリャナ		スロベニアにたくさんあるのは、次のうちどれ？(地球儀を見て、推測してみよう。) ①砂漠 ②島 ③鍾乳洞*	

※用語解説

- 輸出……………自国の商品を外国へ売ること。
- 世界遺産……………世界中の人たちの宝物として守っていく必要のある貴重な建造物や自然のこと。
- 標高……………その国の基準となる海水面から測った陸地の高さ。
- 鍾乳洞……………石灰岩が雨水や地下水によって溶かされてできた洞穴。天井からつららのような形の石がたれさがっている。

学校で覚える！
 クイズ学習

- Q1 ロシア連邦があるのは何大陸？
- Q2 エジプトがあるのは何大陸？
- Q3 ブラジルがあるのは何大陸？
- Q4 アメリカ合衆国があるのは何大陸？
- Q5 オーストラリアがあるのは何大陸？
- Q6 世界には、上の5つの大陸と、もう一つ大陸がある。何大陸？

セ

国名	所属州	首都	国旗
セーシェル	アフリカ州	ビクトリア	
赤道ギニア	アフリカ州	マラボ	
セネガル	アフリカ州	ダカール	
セルビア	ヨーロッパ州	ベオグラード	
セントクリストファー・ネイビス	北アメリカ州	バセテール	
セントビンセント・グレナディーン諸島	北アメリカ州	キングスタウン	
セントルシア	北アメリカ州	カストリーズ	
ソマリア	アフリカ州	モガディシュ	
ソロモン諸島	オセアニア州	ホニアラ	
タイ	アジア州	バンコク	
大韓民国(韓国)	アジア州	ソウル	
タジキスタン	アジア州	ドゥシャンベ	
タンザニア	アフリカ州	ダルエスサラーム	
チェコ	ヨーロッパ州	プラハ	
チャド	アフリカ州	ンジャメナ	
中央アフリカ共和国	アフリカ州	バンギ	
中華人民共和国(中国)	アジア州	ペキン	
チュニジア	アフリカ州	チュニス	
朝鮮民主主義人民共和国(北朝鮮)	アジア州	ピョンヤン	
チリ	南アメリカ州	サンティアゴ	

ソ

タ

チ

クイズ	メモ
セーシェル諸島だけにあるヤシの持ちよは、次のうちどれ？ ①種子が巨大 ②実がとてつもない ③毒がある	
赤道ギニアの首都がある場所は、次のうちどれ？ ①島 ②山の上 ③赤道の下	
セネガルにも、日本の「？」に似たスポーツがある。次のうちどれ？ ①空手 ②相撲 ③剣道	
セルビアと周りの国々との関係は、次のうちどれ？ ①以前は一つの国だった ②国交がなかった ③植民地だった	
セントクリストファー・ネイビスの国王はだれ？ ①ネイビス2世 ②イギリスのエリザベス2世 ③ルイ14世	
首都キングスタウンには、日本の援助で造られた「？」がある。次のうちどれ？ ①魚市場 ②幼稚園 ③飛行場	
国旗の中央の三角形が表しているものは、次のうちどれ？ ①帽子 ②火山 ③城	
ソマリアがある地域を、その地形から「アフリカの？」と呼ぶ。次のうちどれ？ ①へそ ②足 ③つもの	
ソロモン諸島では、家が「？」に作られることがある。次のうちどれ？ ①がけの上 ②地面の下 ③木の上	
タイの国の形が、ある動物に似ていると言われている。次のうちどれ？ ①キリン ②ゾウ ③ライオン	
韓国の国技は、次のうちどれ？ ①テコンドー ②フェンシング ③相撲	
タジキスタンが「太陽のふもと」の国と呼ばれているのはなぜ？ ①山が多いから ②雪が多いから ③昼が長いから	
タンザニアにあるキリマンジャロ山で生産されているのは、次のうちどれ？ ①ワイン ②コーヒー豆 ③アイスクリーム	
チェコの名産品は、次のうちどれ？ ①ガラス製品 ②海産物 ③土器	
チャドにある世界遺産は、次のうちどれ？ ①巨大な氷山の集まり ②世界一長い鍾乳洞 ③サハラ砂漠の中の湖	
中央アフリカ共和国の国旗の5つの色は何をしめしている？ ①空、水、火、木、土 ②虹 ③アフリカとフランスの国旗の色を合体	
「世界の工場」と言われる中国で、特に生産量、輸出量が多いのは次のうちどれ？ ①衣服 ②ワイン ③自動車	
チュニジアとイタリア両方にあるものは、次のうちどれ？ ①スキー場 ②円形闘技場 ③斜塔	
北朝鮮でも行われる「マスゲーム」とは？ ①集団で遊ぶボードゲーム ②集団で行うダンス、体操 ③集団で戦うスポーツ	
チリ西岸から約3800km西の太平洋上にあり、モアイ像で有名なチリ領の島は？ ①チエロ島 ②ラバヌイ(イースター)島 ③ココ島	

用語解説
13ページ

植民地………政治的・経済的に他国に支配され、国家の主権をもたない地域。
世界遺産………世界中の人たちの宝物として守っていく必要のある貴重な建造物や自然のこと。
鍾乳洞………石灰岩が雨水や地下水によって溶かされてできた洞穴。天井からつららのような形の石がたれさがっている。
輸出………自国の商品を外国へ売ること。

学校で覚える！
学習クイズ

- Q7 日本の東にある海の名称は？
- Q8 インドの南にある海の名称は？
- Q9 ヨーロッパ州、アフリカ州の西にある海の名称は？

- Q1 ヨーロッパ大陸
- Q2 アフリカ大陸
- Q3 南アメリカ大陸
- Q4 北アメリカ大陸
- Q5 オーストラリア大陸
- Q6 南極大陸
- Q7 太平洋
- Q8 インド洋
- Q9 大西洋

	国名	所属州	首都	国旗	クイズ	メモ
ツ	<input type="checkbox"/> ツバル	オセアニア州	フナフティ		ツバルの国土で一番高い所は、海水面から何mくらい? ①5m ②500m ③5000m	
テ	<input type="checkbox"/> デンマーク	ヨーロッパ州	コペンハーゲン		デンマーク生まれの童話作家アンデルセンの作品といえば次のうちどれ? ①人魚姫 ②赤ずきん ③北風と太陽	
ト	<input type="checkbox"/> ドイツ	ヨーロッパ州	ベルリン		ドイツの都市名が語源となった料理は、次のうちどれ? ①オムレツ ②ハンバーグ ③スパゲッティ	
	<input type="checkbox"/> トーゴ	アフリカ州	ロメ		トーゴの国土の持ちようは、次のうちどれ? ①細長く、南北で気候が違ふ ②広大で平地が多い ③海がない内陸国	
	<input type="checkbox"/> ドミニカ共和国	北アメリカ州	サントドミンゴ		ドミニカ共和国で特に人気のあるスポーツは、次のうちどれ? ①サッカー ②柔道 ③野球	
	<input type="checkbox"/> ドミニカ国	北アメリカ州	ロソー		ドミニカ国は、「カリブ海の[?]"と呼ばれる。次のうちどれ? ①動物園 ②植物園 ③保育園	
	<input type="checkbox"/> トリニダード・トバゴ	北アメリカ州	ポートオブスペイン		トリニダード・トバゴの国名の由来は次のうちどれ? ①鳥の名前 ②人の名前 ③島の名前	
	<input type="checkbox"/> トルクメニスタン	アジア州	アシガバット		トルクメニスタンは永久に[?]に関わらない、永世中立国*の1つ。次のうちどれ? ①戦争 ②科学技術 ③貿易	
	<input type="checkbox"/> トルコ	アジア州	アンカラ		「世界三大[?]」と呼ばれるものの一つにトルコ[?]がある。次のうちどれ? ①祭り ②織物 ③料理	
	<input type="checkbox"/> トンガ	オセアニア州	ヌクアロファ		トンガが、登場する国のモデルになったと言われている物語はどれ? ①ガリバー旅行記 ②オズの魔法使い ③赤毛のアン	
ナ	<input type="checkbox"/> ナイジェリア	アフリカ州	アブジャ		ナイジェリアは、アフリカの中でも非常に[?]が多い。次のうちどれ? (地球儀を見て推測してみよう。) ①砂漠 ②人口 ③雪	
	<input type="checkbox"/> ナウル	オセアニア州	ヤレン		ナウルでかつて多く掘り出されていたリン鉱石は[?]の原料になる。次のうちどれ? ①人工ダイヤモンド ②肥料 ③プラスチック	
	<input type="checkbox"/> ナミビア	アフリカ州	ウィントフック		ナミビアには、現存する世界最大の[?]がある。次のうちどれ? ①化石 ②隕石 ③宝石	
ニ	<input type="checkbox"/> ニウエ	オセアニア州	アロフィ		日本はいつニウエを国家として承認した? ①1815年 ②1915年 ③2015年	
	<input type="checkbox"/> ニカラグア	北アメリカ州	マナグア		ニカラグア、ホンジュラス、エルサルバドルの国旗の共通点は?(それぞれの国旗を見てみよう。)	
	<input type="checkbox"/> ニジェール	アフリカ州	ニアメ		ニジェールの国土の多くを占めるのは、次のうちどれ? ①氷山 ②熱帯林 ③砂漠	
	<input type="checkbox"/> 日本	アジア州	東京		日本より面積が大きい国は次のうちどれ? ①ドイツ ②ベトナム ③エジプト	
	<input type="checkbox"/> ニューージーランド	オセアニア州	ウェリントン		ニューージーランドの国旗の名前が語源と言われているフルーツは何? ①ライチ ②マンゴー ③キウイフルーツ	
ネ	<input type="checkbox"/> ネパール	アジア州	カトマンズ		ネパールの国土は、[?]山脈の南斜面と、平原から成っている。次のうちどれ? ①ヒマラヤ ②アンデス ③ロッキー	
ノ	<input type="checkbox"/> ノルウェー	ヨーロッパ州	オスロ		ノルウェーの北部は、北極圏に含まれるため、夏のある時期、[?]夜になることがある。次のうちどれ? ①明るい ②赤い ③暑い	

用語※の解説

15ページ
永世中立国…永久に他国の戦争に関係せず、また、国家の独立と領土の安全を外国から保障された国。

17ページ
運河…船が往來するために人工的に作られた水路。海と海を結ぶもの、都市の交通の一部として用いられるものなどがある。
輸出…自国の商品を外国へ売ること。

19ページ
世界遺産…世界中の人たちの宝物として守っていく必要のある貴重な建造物や自然のこと。
輸出…左ページ参照。
モスク…イスラム教の礼拝堂。

21ページ
輸入…外国の商品を買うこと。
輸出…左ページ参照。
国会議員…国民の代表として、国のことを話し合ったり決めたりする議員。
首相…国の政治を行うリーダー。
世界遺産…左記参照。

アイ
ウ
エ
オ
カ
キ
ク
ケ
コ
サ
シ
ス
セ
ソ
タ
チ
ツ
テ
ト
ナ
ニ
ノ
ハ
ヒ
フ
ヘ
ホ
マ
ミ
ム
メ
モ
ヤ
ユ
ヨ
ラ
リ
ロ

ハ

国名	所属州	首都	国旗	クイズ	メモ
バーレーン	アジア州	マナーマ		島国のバーレーン。アラビア半島とは、主にどうやって行き来している？ ①飛行機 ②橋 ③海中トンネル	
ハイチ	北アメリカ州	ポルトープランス		ハイチの国名は、どういう意味？(地球儀を見て推測してみよう。) ①山の多い土地 ②大きな川 ③寒い国	
パキスタン	アジア州	イスラマバード		パキスタンが手ぬいで生産世界の、スポーツの道具は何？ ①サッカーボール ②ラグビーボール ③野球のグローブ	
バチカン市国	ヨーロッパ州	バチカン		バチカン市国は、世界一[?]国。次のうちどれ？ ①川が長い ②人口が多い ③面積が小さい	
パナマ	北アメリカ州	パナマシティ		パナマ運河は、どこどこどの海をつないでいる？ ①太平洋と大西洋(カリブ海) ②太平洋とインド洋 ③大西洋と地中海	
バヌアツ	オセアニア州	ポートビラ		バヌアツで生まれ、現在アトラクションにもなっているものは次のうちどれ？ ①ジェットコースター ②バンジージャンプ ③激流下り	
バハマ	北アメリカ州	ナッソー		バハマは、美しい[?]がある。次のうちどれ？(地球儀を見て推測してみよう。) ①砂漠 ②氷山 ③サンゴ礁	
パプアニューギニア	オセアニア州	ポートモレスビー		パプアニューギニアには、世界最大の[?]がいる。次のうちどれ？ ①クマ ②チョウ ③鳥	
パラオ	オセアニア州	マルキョク		パラオの湖ジェリーフィッシュレイクに大量にいる生物は次のうちどれ？ ①コイ ②クラゲ ③サメ	
パラグアイ	南アメリカ州	アスンシオン		パラグアイが世界上位の輸出量をほこる農産物は次のうちどれ？ ①大豆 ②あずき ③そら豆	
バルバドス	北アメリカ州	ブリッジタウン		バルバドスが原産国のフルーツは次のうちどれ？ ①さくらんぼ ②グレープフルーツ ③りんご	
ハンガリー	ヨーロッパ州	ブダペスト		ハンガリーに古くからある、日本とも共通した文化とは次のうちどれ？ ①はし ②温泉 ③おじぎ	
バングラデシュ	アジア州	ダッカ		バングラデシュで1年に2~4回も収穫できるものは、次のうちどれ？ ①梨 ②だいごん ③米	
東ティモール	アジア州	ディリ		東ティモールは、2002年、どこどの国から独立した？ ①フランス ②オーストラリア ③インドネシア	
フィジー	オセアニア州	スバ		南太平洋のフィジーは、サンゴ礁のほかに、[?]でできた島が多い。次のうちどれ？ ①火山 ②大陸からの分裂 ③コンクリート	
フィリピン	アジア州	マニラ		フィリピンでの生産量が世界上位となっているくだものは次のうちどれ？ ①パイナップル、バナナ ②梨、かき ③いちご、さくらんぼ	
フィンランド	ヨーロッパ州	ヘルシンキ		フィンランドは、「[?]のふるさと」と言われている。次のうちどれ？ ①サンタクロース ②ドラキュラ ③ユニコーン	
ブータン	アジア州	ティンブー		ブータンの国技は、次のうちどれ？ ①レスリング ②水泳 ③アーチェリー	
ブラジル	南アメリカ州	ブラジリア		ブラジルの国土の多くをしめているのは次のうちどれ？(地球儀を見て推測してみよう。) ①氷山 ②熱帯林 ③砂漠	
フランス	ヨーロッパ州	パリ		エッフェル塔の「エッフェル」の由来は次のうちどれ？ ①フランス語で「高い」 ②人名 ③昔の地名	
ブルガリア	ヨーロッパ州	ソフィア		ブルガリアの人々が、世界上位の消費量をほこる食べ物とは次のうちどれ？ ①とうふ ②ヨーグルト ③白米	
ブルキナファソ	アフリカ州	ワガドゥガー		ブルキナファソでは、アフリカ最大の[?]祭りが行われる。次のうちどれ？ ①夏 ②火 ③映画	
ブルネイ	アジア州	バンダルスリブガワン		ブルネイは、正式名称をブルネイ・ダルサラームと言うが、その意味は次のうちどれ？ ①世界一強い国 ②永遠に平和な国 ③世界の中心の国	
ブルンジ	アフリカ州	ブジュンブラ		ブルンジは赤道直下の国なのに、暑すぎず温暖な気候。理由は次のうちどれ？ ①木が多い ②国土が高原にある ③風が強い	

ヒ
フ

国名	所属州	首都	国旗	クイズ	メモ
ベトナム	アジア州	ハノイ		ベトナム料理に欠かせない調味料は、□? を使って作るしょうゆ。次のうちどれ? ①きのこ ②バナナ ③魚	
ベナン	アフリカ州	ポルトノボ		ベナンにある「アフリカのベネチア」と呼ばれる集落(村)はどこにある? ①湖の上 ②海の上 ③がけの上	
ベネズエラ	南アメリカ州	カラカス		ベネズエラのエンジェルホールという滝は、何が世界一? ①落差 ②幅 ③水量	
ベラルーシ	ヨーロッパ州	ミンスク		国旗の左側の模様は何? ①織物の模様 ②組み木細工の模様 ③石だたみの模様	
ベリーズ	北アメリカ州	ベルモパン		ベリーズにある「カリブ海の宝石」って何? ①海中の光る岩 ②サンゴ礁の中の穴 ③にじ色の魚	
ペルー	南アメリカ州	リマ		ペルーで多く飼われており、良質の毛をもつことで有名な動物は次のうちどれ? ①ひつじ ②アルパカ ③カシミアヤギ	
ベルギー	ヨーロッパ州	ブリュッセル		ベルギーが舞谷になった物語は次のうちどれ? ①人魚姫 ②マッチ売りの少女 ③フランダーズの犬	
ポーランド	ヨーロッパ州	ワルシャワ		ポーランドの一部の地域では、最近まで石炭で動く□? を運行していた。次のうちどれ? ①蒸気機関車 ②タクシー ③豪華客船	
ボスニア・ヘルツェゴビナ	ヨーロッパ州	サラエボ		ボスニア・ヘルツェゴビナの世界遺産の一部で、水面からの高さが24mもある「スタリ・モスト」とは何? ①船 ②ふん水 ③橋	
ボツワナ	アフリカ州	ハボローネ		ボツワナにある砂漠は? ①ゴビ砂漠 ②サハラ砂漠 ③カラハリ砂漠	
ボリビア	南アメリカ州	ラパス		ボリビアにある、ある湖は、□? でできている。次のうちどれ? ①塩 ②砂糖 ③しじょう	
ポルトガル	ヨーロッパ州	リスボン		ポルトガルの冒険家バスコ・ダ・ガマは、ポルトガルから□? まで船で行くルートを発見。次のうちどこ? ①チエコ ②モンゴル ③インド	
ホンジュラス	北アメリカ州	テグシガルバ		ホンジュラスの国旗の5つの星が表すものは次のうちどれ? ①5つの湖 ②5つの山 ③5つの国	
マーシャル諸島共和国	オセアニア州	マジュロ		マーシャル諸島共和国で生産している主な農作物は次のうちどれ? ①トマト ②ココナッツ ③すいか	
マダガスカル	アフリカ州	アンタナナリボ		マダガスカルだけにすんでいる動物は次のうちどれ? ①コアラ ②マントヒヒ ③アイアイ	
マラウイ	アフリカ州	リロングウェ		マラウイにある湖は? ①タンガニカ湖 ②ビクトリア湖 ③マラウイ湖	
マリ	アフリカ州	バマコ		マリには、□? を固めて造られたモスク*がある。次のうちどれ? ①塩 ②どろ ③氷	
マルタ	ヨーロッパ州	バレッタ		マルタは、その位置から、「地中海の□?」と呼ばれる。次のうちどれ? ①へそ ②耳 ③かかと	
マレーシア	アジア州	クアラルンプール		マレーシアの国技のセバタクローは、手を使わないバレーボールと言われる。では何を使う? ①棒 ②足 ③ラケット	
ミクロネシア連邦	オセアニア州	パリキール		ミクロネシア連邦の「ミクロネシア」の意味は次のうちどれ? ①大きな島 ②小さな島々 ③氷の島	
南アフリカ共和国	アフリカ州	プレトリア		南アフリカ共和国では、1905年に、世界最大の□? が発見された。次のうちどれ? ①ダイヤモンドの原石 ②恐竜の化石 ③金塊	
南スーダン	アフリカ州	ジュバ		南スーダンはいつできた国? ①1451年 ②1981年 ③2011年	
ミャンマー	アジア州	ネーピードー		ミャンマーは、1989年までは、□? だった。次のうちどれ? ①ちがう国名 ②別の国の一部 ③たたくさんの国の集まり	

アイウエオカキクケコサシスセソタチツテトナニヌネノハヒフヘホマミムメモモヤユヨラリルレロ

へ

ホ

マ

ミ

国名	所属州	首都	国旗
<input type="checkbox"/> メキシコ	北アメリカ州	メキシコシティ	
<input type="checkbox"/> モーリシャス	アフリカ州	ポートルイス	
<input type="checkbox"/> モーリタニア	アフリカ州	ヌアクショット	
<input type="checkbox"/> モザンビーク	アフリカ州	マプト	
<input type="checkbox"/> モナコ	ヨーロッパ州	モナコ	
<input type="checkbox"/> モルディブ	アジア州	マレ	
<input type="checkbox"/> モルドバ	ヨーロッパ州	キシニョフ	
<input type="checkbox"/> モロッコ	アフリカ州	ラバト	
<input type="checkbox"/> モンゴル	アジア州	ウランバートル	
<input type="checkbox"/> モンテネグロ	ヨーロッパ州	ポドゴリツァ	
<input type="checkbox"/> ヨルダン	アジア州	アンマン	
<input type="checkbox"/> ラオス	アジア州	ビエンチャン	
<input type="checkbox"/> ラトビア	ヨーロッパ州	リガ	
<input type="checkbox"/> リトアニア	ヨーロッパ州	ビリニユス	
<input type="checkbox"/> リビア	アフリカ州	トリポリ	
<input type="checkbox"/> リヒテンシュタイン	ヨーロッパ州	ファドーツ	
<input type="checkbox"/> リベリア	アフリカ州	モンロビア	
<input type="checkbox"/> ルーマニア	ヨーロッパ州	ブカレスト	
<input type="checkbox"/> ルクセンブルク	ヨーロッパ州	ルクセンブルク	
<input type="checkbox"/> ルワンダ	アフリカ州	キガリ	
<input type="checkbox"/> レント	アフリカ州	マセル	
<input type="checkbox"/> レバノン	アジア州	ベイルート	
<input type="checkbox"/> ロシア連邦	ヨーロッパ州	モスクワ	

クイズ	メモ
メキシコ原産の犬は次のうちどれ？ ①ダックスフント ②シベリアンハスキー ③チワワ	
「不思議の国のアリス」には、昔モーリシャスにいたが絶滅した動物が登場する。次のうちどれ？ ①ドードー ②チェシャネコ ③フラミンゴ	
モーリタニアの国土のほとんどをしめる砂漠は？ ①リビア砂漠 ②カラハリ砂漠 ③サハラ砂漠	
ポルトガルの冒険家が、ポルトガルから「？」へ向かう途中でモザンビークの港に着いた。次のうちどこ？ ①カナダ ②メキシコ ③インド	
モナコは世界で二番目に「？」。次のうちどれ？ ①小さい国 ②大きい国 ③人口が多い国	
モルディブにおいて、世界的に量が多いものは、次のうちどれ？（地球儀を見て推測してみよう。） ①人口 ②自動車の輸入量* ③魚を食べる量	
モルドバの国の面積は、どこと同じくらい？ ①東京ドーム ②九州 ③日本列島全体	
日本はモロッコから多くの「？」を輸入*している。次のうちどれ？ ①宝石 ②タコ ③自動車	
モンゴルにある砂漠は？ ①サハラ砂漠 ②カラハリ砂漠 ③ゴビ砂漠	
モンテネグロの国名の意味は、次のうちどれ？ ①青い海 ②白い氷 ③黒い山	
ヨルダンが接する湖「死海」の特ちょうは次のうちどれ？ ①氷がしょっぱい ②水がない ③毒があり人が入れない	
ラオスで輸出量*が多いものは次のうちどれ？ ①電気 ②りんご ③コンピューター	
ラトビアが面している海は？ ①バルト海 ②黒海 ③北海	
リトアニア、ラトビア、エストニアの3か国を何と言う？ ①北欧三國 ②バルト三國 ③アニア三國	
リビアは、アフリカでも上位の「？」の生産量を持つ。次のうちどれ？ ①ダイヤモンド ②金 ③石油	
リヒテンシュタインで生産、輸出*が多いのは、次のうちどれ？ ①分度器 ②顕微鏡 ③地球儀	
リベリアの国旗はどの国の国旗と似ている？ ①ブラジル ②アメリカ ③メキシコ	
国を守るために戦った、実在のルーマニアの人物をモデルにしているのは？ ①ドラキュラ ②フランケンシュタイン ③おおかみ男	
ルクセンブルクから日本に輸出*しているものから作られるのは、次のうちどれ？ ①ちゃんわん ②おしほり ③はし	
ルワンダは女性の「？」が世界的にも多い。次のうちどれ？ ①国会議員* ②首相* ③王	
レントにあるものは次のうちどれ？（地球儀を見て推測してみよう。） ①海岸 ②巨大な湖 ③スキー場	
国旗にもあるレバノン杉の森は、世界遺産*に登録されている。その登録名は？ ①神の杉の森 ②巨大な杉の森 ③ふしきな杉の森	
ロシアの民話は、次のうちどれ？ ①白雪姫 ②大きなかぶ ③赤ずきん	

アイウエオカキクケコ
サシスセソ
タチツテト
ナニ
ハヒフヘホ
マミム
メモヤユ
ヨラリルロ

世界のいろいろランキング

世界のいろいろなランキングの国、自然を地球儀で探してみよう！

出典：外務省ホームページ



高い山TOP3



名称	山脈名	高さ	国	州
1 エベレスト山	ヒマラヤ	8848m	ネパール、中華人民共和国	アジア州
2 K2(ゴドウィンオースチン山)	カラコルム	8611m	(カシミール、シンチャン)※	アジア州
3 カンチェンジュンガ山	ヒマラヤ	8586m	ネパール、インド	アジア州

※K2のある地域は、パキスタン、インド、中国の間で領有未確定となっている地域を含みます。



長い川TOP3

名称	長さ	国	州
1 ナイル川	6695km	エジプト、スーダンなど	アフリカ州
2 アマゾン川	6516km	ブラジル、コロンビア、ペルーなど	南アメリカ州
3 長江	6380km	中華人民共和国	アジア州



広い湖TOP3

名称	広さ	国	州
1 カスピ海	374000km ²	ロシア連邦、カザフスタン、トルクメニスタン、イラン、アゼルバイジャン	アジア州 ヨーロッパ州
2 スペリオール湖	82367km ²	アメリカ合衆国、カナダ	北アメリカ州
3 ビクトリア湖	68800km ²	ウガンダ、ケニア、タンザニア	アフリカ州

※カスピ海はヨーロッパ州とも接していますが、大部分がアジア州に接しているため、アジア州の色で示しています。

人口の多い国TOP5

国	州
1 中華人民共和国	アジア州
2 インド	アジア州
3 アメリカ合衆国	北アメリカ州
4 インドネシア	アジア州
5 パキスタン	アジア州

人口の少ない国TOP5

国	州
1 バチカン市国	ヨーロッパ州
2 ニウエ	オセアニア州
3 ツバル	オセアニア州
4 ナウル	オセアニア州
5 クック諸島	オセアニア州

面積の大きい国TOP5

国	州
1 ロシア連邦	ヨーロッパ州
2 カナダ	北アメリカ州
3 アメリカ合衆国	北アメリカ州
4 中華人民共和国	アジア州
5 ブラジル	南アメリカ州

面積の小さい国TOP5

国	州
1 バチカン市国	ヨーロッパ州
2 モナコ	ヨーロッパ州
3 ナウル	オセアニア州
4 ツバル	オセアニア州
5 サンマリノ	ヨーロッパ州

米の生産量が多い国TOP5

国	州
1 中華人民共和国	アジア州
2 インド	アジア州
3 インドネシア	アジア州
4 バングラデシュ	アジア州
5 ベトナム	アジア州

自動車の輸出台数が多い国TOP5

国	州
1 フランス	ヨーロッパ州
2 日本	アジア州
3 ドイツ	ヨーロッパ州
4 アメリカ合衆国	北アメリカ州
5 大韓民国	アジア州

原油の生産量が多い国TOP5

国	州
1 アメリカ合衆国	北アメリカ州
2 サウジアラビア	アジア州
3 ロシア連邦	ヨーロッパ州
4 カナダ	北アメリカ州
5 イラン	アジア州


※1日あたりの原油生産量(原油・・・未加工の石油)

バナナの生産量が多い国TOP5

国	州
1 インド	アジア州
2 中華人民共和国	アジア州
3 インドネシア	アジア州
4 ブラジル	南アメリカ州
5 エクアドル	南アメリカ州

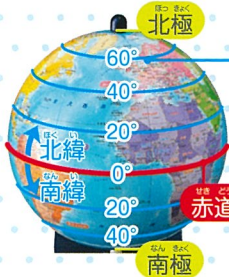
地球儀のひみつ

地球儀に書いてある線や字にはこんな意味が!? ひみつを知ってもっと地球儀を活用しよう!



経線

北極と南極を結んで、地球を一回りする縦の線。イギリスのグリニッジ天文台を通る経線(子午線)が0°で、そこから東側を東経、西側を西経と呼び、それぞれ0°~180°で表す。これを経度という。



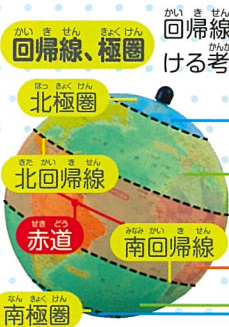
緯線

赤道に平行して地球を一回りする横の線。赤道を0°とし、そこから北極までを北緯、南極までを南緯と呼び、それぞれ0°~90°で表す。これを緯度という。



日付変更線

地球上で日付を変更する境界線。この線を東から西へ越える場合は日付を1日進め、西から東へ越えるときは1日遅らせる。だいたい経度 180°の経線に沿って設けられているが、そこに住む人々に不便のないように同じ国が同じ日付になるよう180°の線からずらして日付変更線を引いているところもある。

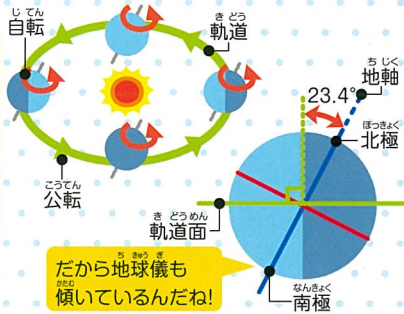


北帰線などをめやすに、地球上の気候を、気温の面からおおまかに分ける考えかたもある。(※雨の量なども考えると、もっと細かい気候区分になる。)

寒帯	北極圏、南極圏。 地球上でもっとも寒冷な気候。	
温帯	高温の夏と溫和な冬があり、 四季がはっきりしている。	
熱帯	一年中高温で、 気温の年変化は少ない。	

自転・公転・地軸

地球は、北極から南極までをまっすぐ結ぶ軸(地軸)を中心に、24時間で1回転する(自転)。そして、自転をしながら、太陽の周りを1年で1周回っている(公転)。地軸が、23.4°傾いているため、地球には季節がある。



季節、昼と夜などのわかりやすい説明は、くもん出版ホームページの商品紹介ページへ。

だから地球儀も傾いているんだね!

家にあるもので調べてみよう!


方位、距離、国の大きさの比や形などは、平面地図では正しく表すことが難しい要素。地球儀だからこそわかることを調べてみよう!

方位の調べかた

Q 調べてみよう!

使うもの 長方形の薄い紙

平面地図だと日本の真東にある大陸は北アメリカ大陸に見えるけど、本当かな? 家にあるチラシなどの紙の角を「東京」にあて、縦の辺が真南(ニューギニア島メラウケあたり)を指すように、地球儀に紙を沿わせてみよう。そうすると、紙の横の辺は、真東を指す。横の辺を地球儀に沿わせて押さえていくと...たどり着くのは何大陸かな?



距離の測りかた

Q 調べてみよう!

使うもの 紙を細長く切ったもの または、少し幅のあるひも

細長い紙やひもを、地球儀の北アメリカ州の横にある縮尺のめもりに合わせ、自印をつけると、地球儀上のだいたいの距離が測れるメジャーができるよ。

- ① 日本(東京)から5000kmの範囲内にはどんな国があるのかな?
- ② 日本(東京)からフランス(パリ)までは、どこを通過していけば一番近いかな? どれくらいの距離があるかな?



大きさの比べかた

Q 調べてみよう!

使うもの ビニール袋

ビニール袋の一部を切り取り、油性ペンで日本の形を写し取って、「日本の大きさシート」を作ろう。このシートをほかの国に合わせて、大きさを比べてみよう。日本は意外と大きいかも?



※ 帰帰線は、本来夏至のときと冬至のときに、太陽が真上に来る場所を示した線ですが、ここでは気候のめやすとして紹介しています。

アイスランド	②氷の島。北極圏に近い寒い気候で、火山が多く、その熱を暖房や発電に利用する。	インドネシア	③島。大小1万以上もの島がある。日本の島は6852。	カタール	①国旗が変色した。太陽の光で赤が変色してえび茶色になったので、正式な色にした。	コートジボワール	①カカオ豆。世界のカカオ豆の多くを生産している。
アイルランド	②ハロウィーン。秋の収穫を祝い、悪霊を追い払う古代ケルト人の祭りが起源。	ウガンダ	②ビクトリア湖。アフリカ州では最大の湖。面積の割に水深は浅く、最深点でも84m。	カナダ	②カエデ。サトウカエデといい、その樹液がカナダの名産品メープルシロップになる。	コスタリカ	③地熱。火山国のため、地熱も再生可能エネルギーの1つとして重要。
アゼルバイジャン	①石油。バクー油田の開発で世界有数の石油生産地に。カスピ海海底でも探掘している。	ウクライナ	②黒海。地中海とつながっている内海。ウクライナのオデッサは、黒海の主要港の1つ。	ガボン	②赤道直下の国。国土の多くが熱帯雨林の高湿多湿の国。	ソマリア	①民族の数。ソマリアの6つの民族が平和に暮らすことを願ったもの。中央の図は国の形。
アフガニスタン	①犬。長い毛が特ちょうで、4000年前の洞窟内の絵にもその姿がある。	ウズベキスタン	③アラウ海。かつては世界4位の大きさがあった湖だが、干上がり小さくなってしまった。	カメルーン	②約200。言葉が違つ多くの民族がいる。このような国を多民族国家という。	コモロ	③シラカンス。恐竜の時代にも生きていた魚。絶滅したと思われていたが発見された。
アメリカ合衆国	②月面着陸。アポロ11号が人類で初めて、月に着陸した。初の宇宙旅行はソ連。	ウルグアイ	②河口の幅が広い。河口の幅は、220kmほどあり、対岸は見えない。	ガンビア	③らっかせい。日本に対しては、タコやエビなどの輸出も多い。	コロンビア	③カーネーション。バラやコーヒーなども世界中に輸出している。
アラブ首長国連邦	①超高層ビル。828mもあり、2010年の完成時点で世界一の高さのビル。	エクアドル	②ガラパゴス諸島。ガラパゴスソウガメやウミイグアナなど島内だけで進化した種が多い。	カンボジア	②寺院。12世紀に建てられた、ヒンズー教の寺院アンコールワット遺跡。	コンゴ共和国	①マウンテンゴリラ。コンゴなど中部アフリカの山地にすむ。数が減少している。
アルジェリア	①国土の面積。アフリカ州では一番大きな国で、世界でも10番目に大きい。	エジプト	③東京一カブール。約6270kmで、ナイル川の長さは6695km。	北マケドニア	①地震からの復興。1963年に地震で大きな被害を受け、その復興に関わった。	コンゴ民主共和国	①金。そのほかに、ダイヤモンドやコバルトなどの鉱物資源の埋蔵量が多い。
アルゼンチン	①牛。国民ひとり1年間食べる牛肉の量は、日本の10倍ほどもある。	エストニア	③歌と踊り。30万人もの人が集まる。	ギニア	③金。アルミニウムの原料となる鉱石の産量も多い。	サウジアラビア	②石油。世界中に輸出しその収入により、教育費用なども国が負担している。
アルバニア	②ワシ。2つの頭を持ち、この国がヨーロッパとアジアの両方に関わることを表している。	エスワティニ	①国名を変えた。2018年に「スワジランド」から「エスワティニ」に変わった。	ギニアビサウ	①ギニア+首都名。隣の国ギニアと区別するため、首都の名前を後ろに加えた。	サモア	②かべ。1年中最高気温が30℃を超える気候なので、寒さをふせくかべが必要ない。
アルメニア	③キリスト教。世界で一番最初に公式にキリスト教を受容した国。	エチオピア	①1年が13か月。エチオピア暦では1か月が30日、茶った日数を13か月めとする。	キプロス	①島の形。黄色は特産の銅の色を表している。	サントメ・プリンシパ	③島国。サントメ島、プリンシパ島などからなる国。
アンゴラ	①バスケットボール。アフリカ選手権では優勝したこともある。	エリトリア	②自転車競技。平らな道や山道走るロードレースの人気が高い。	キューバ	②野球。国がスポーツ選手を支え、野球は世界的にも強い。バレーボールや柔道も強い。	ザンビア	①瀑布(滝)。世界三大瀑布の一つ、ビクトリアの滝。
アテグア・バーナド	②島の名前。3つある島のうち、アンティグア島とバーナド島の名前をくっつけた。	エルサルバドル	①救世主。スペイン語で「エルサルバドル」は救世主を意味する。	ギリシャ	②オリオン。オリオン座は冬の代表的な星座。星座名はギリシャ神話と関係するものも多い。	サンマリノ	①他の国。イタリアに囲まれている、世界で一番目に小さな国。
アンドラ	②切手。アンドラの両どなりにあるフランスとスペインの切手を使っている。	オーストラリア	②サンゴ礁。グレートバリアリーフと、日本の本州の面積より少し小さいくらい大きさ。	ギリバス	③日付。太平洋を通る日付変更線のすぐ西にある国が一番最初に日付が変わる。	シエラレオネ	②ダイヤモンド。ダイヤモンド鉱山が関係して、内戦が起きたことがあった。
イエメン	③インド洋。ガラパゴス諸島同様多くの固有種と独自の生態系がある。	オーストリア	③モーツァルト。他にも、ハイドン、シューベルト、ヨハン・シュトラウスなどがいる。	キルギス	①太陽とテントの天井の形。キルギス人は移動式テント「ユルト」で遊牧生活をしてきた。	ジブチ	②暑い。1年間の平均気温は30℃くらいで、夏の日中は50℃を超えることもある。
イギリス	②サッカー。ほかに、ラグビーなどもイギリスで始まった。	オマーン	①元国王が日本人と結婚した。1936年に来日した元国王が日本人女性と結婚を申し込んだ。	グアテマラ	①鳥。国旗にも描かれているグアテマラの国鳥がお釜の単位になっている。	ジャマイカ	③レゲエ。1970年ごろ、首都キングストンで生み出された自由への音楽。
イスラエル	②地中海。国の西側が地中海に面している。また、東側には死海という湖がある。	オランダ	③低い土地。オランダは、国土の4分の1が海面より低く、運河が多い。	クウェート	②石油。世界上位の埋蔵量の油田が見つかったことで、豊かな国となった。	ジョージア	①英語読みにした。グルジアは、ロシア語由来の読み方。
イタリア	①長靴。南北に長い長靴の形をしており南北の気候の差が文化の違いを生み出している。	ガーナ	②野口英世。1927年に西アフリカの今のガーナに渡り黄熱病の研究をした。	クック諸島	①人の名前。1773年に島を発見した探検家ジェームズ・クックの名に由来する。	リビア	②最古。約2000年前の門が現在も使われていたり、世界最古のモスクもある。
イラク	①アラビアンナイト。北部の町モスルは、「空とぶじゅうたん」の話の舞台。	カーボベルデ	③漁業。島国のため、漁業がさかん。	グレナダ	③香料。ナツメグ、シナモン、パニラなどさまざまな香料を生産、輸出している。	シンガポール	①海。半島の南端にあるシンガポール島が主となる国で、海との関わりが深い。
イラン	③4000年くらい前。イランやその周辺で作られる手織りの絨毯がなじゅうたん。	ガイアナ	③インド。中南米にはインド出身者が多いが、ガイアナは特に多い国。	クロアチア	①ネクタイ。14世紀頃、布を首に巻いた兵隊の姿をルイ14世がまねたのが始まり。	ジンバブエ	①世界遺産の名前。1980年の独立時に「グレートジンバブエ遺跡」から名づけた。
インド	①牛。インドに多いヒンズー教では、牛は神様の乗り物とされているため。	カザフスタン	①カスピ海。最大水深は1025m。キャピアの世界的産地としても知られる。	ケニア	③大都会。アフリカ大陸の中でも、もっとも大きな都市のひとつ。高いビルも建ち並ぶ。	スイス	①駅。アルプス山脈の標高3454mにあるユングフラウヨッホ駅。登山鉄道の終点。

スウェーデン	②ノーベル賞。物理学、化学、文学など6分野で、功績を残した人に贈られる。	チェコ	①ガラス製品。美しい彫刻やカットがほどこされたボヘミアンガラスが有名。	ニウエ	③2015年。ニュージーランドの自治領としていたが、ニウエからの要請で承認した。	東ティモール	③インドネシア。現在は、ティモール島の東半分と西の一部が東ティモール。
スーダン	③水彩絵の具。そのほかにも、接着剤、薬などにも使われている。	チャド	③サハラ砂漠の中の湖。砂漠の中でも18の湖間の相互作用によって水が保たれている。	ニカラグア	②青い帯の間に白い帯。3か国も入っていた中央アメリカ連邦の旗に基づいたデザイン。	フィジー	①火山。332の島があり、その多くが海底火山の活動やサンゴ礁によりできた。
スペイン	②闘牛士。牛と闘う闘牛の伝統があり、13歳以上の男女が入学できる学校がある。	中央アフリカ共和国	③アフリカとフランスの国旗の色を合体。赤・黄・緑は、アフリカの国旗によく使われる色。	ニジェール	③砂漠。国土の多くが、世界最大のサハラ砂漠におおわれている。	フィリピン	①バナナ。他にもマンゴなど暖かい気候で育つ果物を多く生産している。
スリナム	②エビ漁。面している海は、エビがよく獲れ、政府も施設や道具の援助をしている。	中華人民共和国	①衣服。特に化学せんい(ポリエステルなど)は世界の生産の約7割をしめる。	ニュージーランド	③エジプト(100万km ²)。日本38万km ² 、ドイツ36万km ² 、ベトナム33万km ² 。	フィンランド	①サンタクロース。フィンランドの山に、妖精と住んでいると言われる。
スリランカ	①紅茶。1972年までセイロンという国名だったため、セイロンティーと呼ばれる。	チュニジア	②円形闘技場。かつてチュニジアもローマ帝国の属国だったため。	ニュージーランド	③キウイフルーツ。国鳥キウイ(キウイ)と見た目が似ているためと言われる。	ブータン	③アーチェリー。国民から親しまれているスポーツで、オリンピックにも出場している。
スロバキア	①芸術小学校。普通の小学校の放課後に音楽や美術の専門的なことが学べる。	朝鮮民主主義人民共和国	②集団で行うダンス、体操。北朝鮮では記念行事の際などに何万人もの規模で行われる。	ネパール	①ヒマラヤ。世界一高い山エベレスト山、3番目に高いカンチェンジュンガがある。	ブラジル	②熱帯林。アマゾン川流域はたくさんの生物が生息する豊かな森林になっている。
スロベニア	③鍾乳洞。国土の半分近くが石灰岩でできており、6000以上の鍾乳洞がある。	チリ	②ラバヌイ(イースター)島。巨大な石像モアイが多数あり、20mほどの高さのものもある。	ノルウェー	①明るい。南極や北極に近い地方の夏は、夜でも日が沈まず明るい時期(白夜)がある。	フランス	②ヨーグルト。一人当たり一年間に30kg近くもヨーグルトを食べている。
セーシェル	①種子が巨大。この諸島だけにあるオオミヤシの種子の重さは30kgにもなる。	ツババル	①5m(くらい)。国土全体が低く、地球温暖化による海面上昇で水没するおそれがある。	バーレーン	②橋。1986年に、首都マナーマがあるバーレーン島とアラビア半島の間に完成した。	ブルガリア	③映画。全アフリカ映画祭が首都のワグドゥーで2年ごとに開催される。
赤道ギニア	①島。国土のほとんどはアフリカ大陸にあるが、首都は、ピオコ島にあるマラボ。	デンマーク	①人魚姫。他にも「マッチ売りの少女」「みにくいあひるの子」などがある。	ハイチ	①山の多い土地。もともと住んでいた人たちの言葉で、そうした意味がある。	ブルキナファソ	③永遠に平和な国。自然と石油や天然ガスなどの天然資源に恵まれた豊かな国。
セネガル	②相撲。セネガル相撲は、日本とはちがいが、打撃もある。	ドイツ	②ハンバーグ。ドイツの都市ハンブルクを英語読みしたもの。起源はドイツの肉料理。	バキスタン	①サッカーボール。手ぬいのサッカーボールだとよく飛ぶ。	ブルネイ	②国土が高原にある。標高1500mくらいにあり、気温が比較的上がらない。
セルビア	①以前は一つの国だった。6か国からなるユーゴスラビア連邦人民共和国だった。	トーゴ	①細長く、南北で気候が違う。中央の山地を境に、南は熱帯雨林、北は乾燥した気候。	バチカン市国	③面積が小さい。ローマ市内にあり、東京ドーム10個分くらいの大ささしかない。	ブルンジ	③魚。ヌクマムというしょうゆで、イワシなどの小魚を塩でつけこんで作る。
セントクリストファー・ネイビス	②イギリスのエリザベス2世。独立しているが、英連邦王国の一員であるため。	ドミニカ共和国	③野球。メジャーリーグとなった野球選手も多い。	パナマ	①太平洋と大西洋(カリブ海)。船が二つの海の間を短い距離で往来できるように作った。	ベトナム	③湖の上。ノコウエ湖にアフリカ州最大の水上集落ガンピエがある。
セトウセルガ(イナリ)湖	①魚市場。1988年に完成し、リトル・トーキョーと呼ばれている。	ドミニカ国	②植物園。国土の約60%が原生林におおわれた、緑豊かな国。	バヌアツ	②パンジージャンプ。バヌアツの祭りで行われていた儀式がもと。	ベナン	①湖の上。ノコウエ湖にアフリカ州最大の水上集落ガンピエがある。
セントルシア	②火山。白は白人、黒は黒人、両者が力を合わせて国を作っていくことを示している。	トリニダード・トバゴ	③島の名前。トリニダード島とトバゴ島の2つの島で国ができているため。	バハマ	③サンゴ礁。常夏気候の島々からなり、美しい海、サンゴ礁などがある。	ベネズエラ	①落差。滝の上から下までの落差が979mもある。
ソマリア	③つ。の。地形がとがったつ。の形をしているため。	トルクメニスタン	①戦争。他に、スイス、オーストリアなどがある。	バブアニューギニア	②チョウ。アレクサンドラトリバネアゲハというチョウで、羽を開くと20cm以上もある。	ベラルーシ	①織物の模様。民族に伝わる織物の模様を図案化したもの。
ソロモン諸島	③木の上。気温や湿度が高いため、風通しの良い木の上などに家を建てることがある。	トルコ	③料理。ケバブなどが有名。ほかの二つは、フランス料理、中華料理。	バラオ	②クラゲ。「ゼリーフィッシュ」は英語でクラゲの意味。	ベリーズ	②サンゴ礁の中の穴。直径300m、深さ120m以上のグレート・ブルーホールのこと。
タイ	②ゾウ。左を向いた横顔に似ていると言われている。	トンガ	①ガリバー旅行記。大柄な体の人が多く、巨人の国のモデルと言われる。	バラグアイ	①大豆。バラグアイに移住した日本人が農業技術を教えた。	ペルー	②アルパカ。ラクダの仲間、毛は服や数物に利用されている。
大韓民国	①テコンドー。韓国の伝統武術や空手などを元にした武術。激しいけり技などがある。	ナイジェリア	②人口。世界的にも、人口の多い国上位10か国に入っている。	バルバドス	②グレープフルーツ。1750年代にバルバドス島で発見された。	ベルギー	③フランダースの犬。ベルギー北部のフランダース地方が舞台。作者はイギリス人。
タジキスタン	①山が多いから。国土の約90%が山で、平均標高が高い。	ナウル	②肥料。リン鉱石の輸出は国を豊かにしたが、現在では掘りつくされている。	ハンガリー	②温泉。ヘービーズ温泉湖は、東京ドームの面積より広い湖全体が温泉になっている。	ポーランド	①蒸気機関車。世界有数の石炭産出国で、昔の産業と技術を残す目的で走らせていた。
タンザニア	②コーヒー豆。山名がコーヒーの銘柄になっている。アフリカ州一高く、標高5892m。	ナミビア	②隕石。縦、横約3m、厚さ約1m、重さ約60トンの隕石。	ハンガラデシュ	③米。1年中暖かく、大きな川の下流にある国なので、養分の豊かな土が集まるため。	ポリアニア	③橋。石造の大きなアーチ橋で、全長は30m、幅は4mもある。

ボツワナ	③カラハリ砂漠。大部分が草原状で、野生動物も多い。	モルドバ	②九州。ワイン生産がさかんで、大きなひまわり畑も有名。
ポリビア	①塩。ウユニ塩湖といひ、雨の少ない時期には、水のない塩の大地が広がる。	モロッコ	②タコ。日本で消費する輸入タコの多くがモロッコ産。
ポルトガル	③インド。1498年に、今の南アフリカ共和国の喜望峯を回ってインドに到達した。	モンゴル	③ゴビ砂漠。モンゴル高原と砂漠の間にある草原地帯で、遊牧生活をしている人々もいる。
ホンジュラス	③5つの国。中央アメリカ連邦を形成した周辺国とホンジュラスの5か国を表す。	モンテネグロ	③黒い山。黒い玄武岩でできたロブチェン山が由来。
マニッシュル	②ココナツ。暑い気候の地域に多いココヤシの葉で、ナタデココなどの原料になる。	ヨルダン	①水がしょっぱい。湖の水は20~30%の塩分を含む。(通常の海水は3.5%位)
マダガスカル	③アイアイ。原始的なサル仲間。その他にも、ワオキツネザルなど、固有種が多い。	ラオス	①電気。メコン川上流のダムで電気を作り、主に隣の国タイに売っている。
マラウイ	③マラウイ湖。アフリカ大陸で第3位の大きさの湖。	ラトビア	①バルト海。水上交通がさかんだが、冬は凍ってしまい、船が通れなくなってしまう。
マリ	②どろ。イスラム教のための建物で、1000人が入れる大きな建物。	リトアニア	②バルト三国。バルト海東岸の三国をまとめてこう呼ぶ。
マルタ	①へそ。島の位置が、地中海のちょうど中央なので、「地中海のへそ」と呼ばれる。	リビア	③石油。他にもアフリカではアルジェリア、エジプト、スーダンなどが生産量が多い。
マレーシア	②足。定や頭を使ってボールを相手コートに返しあうゲーム。	リヒテンシュタイン	②顕微鏡。精密機械の生産がさかんで、世界に輸出している。
ミクロネシア連邦	②小さな島々。ミクロネシア連邦には607の島がある。	リベリア	②アメリカ。アメリカから移住した人々によって建国されたため。
南アフリカ共和国	①ダイヤモンドの原石。カリナン鉱山で発見された、621.2gの原石。	ルーマニア	①ドラキュラ。ルーマニアの一部を治めた15世紀の領主がモデルと言われている。
南スーダン	③2011年。スーダンの南の10州が独立した。	ルクセンブルク	②おしぼり。フェルト状の不織布を日本に輸出。それで使い捨ておしぼりが作られる。
ミャンマー	①ちがう国名。ビルマ連邦という国名だった。	ルワンダ	①国会議員。女性の国会議員の割合は、世界でも上位。女性の社会進出が進んでいる。
メキシコ	③チワワ。北西部のチワワ州が原産地。世界一小さい犬。	レント	③スキー場。標高1400m以上の高原地帯にあり、気温が低く、冬には雪も降る。
モーリシャス	①ドードー。飛べない大型の鳥だったが、18世紀末までに絶滅してしまった。	レバノン	①神の杉の森。現存のレバノン杉は1200本ほど。樹齢1000年以上の木もある。
モーリタニア	③サハラ砂漠。さらに進む砂漠化を防ぐため、日本の組織が植林活動を行っている。	ロシア連邦	②大きななみ。ロシアに伝わる昔話「かぶ」をわかりやすく書き直したお話。
モザンビーク	③インド。1498年にバスコ・ダ・ガマは喜望峯、モザンビークなどに寄りインドに到達。	ソ連	ソ連：ソビエト社会主義共和国連邦の略。1922年成立。1991年解体。アゼルバイジャン・アルメニア・ウクライナ・ウズベキスタン・エストニア・カザフスタン・キルギス・ジョージア・タジキスタン・トルクメニスタン・ベラルーシ・モルドバ・ラトビア・リトアニア・ロシアの15か国に分かれた。
モナコ	①小さい国。約2km ² の面積だが、世界中からお金持ちが移住していることでも有名。	ユーゴスラビア連邦人民共和国	ユーゴスラビア連邦人民共和国：1945年に、スロベニア、クロアチア、ボスニア・ヘルツェゴビナ、北マケドニア、モンテネグロ、セルビアの6共和国からなる連邦共和国ができた。現在は解体し、各国が独立している。
モルディブ	③魚を食べる量。多くの島があるモルディブは、古くから漁業がさかん。	英連邦王国	英連邦王国：イギリスと、イギリス植民地から独立した国々などが対等の立場で構成する英連邦のうち、エリザベス2世を君主とする国々のこと。
		中央アメリカ連邦	中央アメリカの5か国（グアテマラ、エルサルバドル、ホンジュラス、ニカラガ、コスタリカ）が1823~38年の間構成していた連邦共和国。

地図・情報について

六大州区分

この地球儀では、小学校で使われている「社会科地図帳」などの六大州区分を基本にして、州別に6つに大きく色分けしています。六大州別の色分けのため、2つの州にまたがっている国については、事実と見やすさを考え、次のように色分けしています。

ロシア連邦

ウラル山脈を境に、西側はヨーロッパ州、東側はアジア州に分かれているため、1つの国ですが、2つの色になっています。国としてはヨーロッパ州に属します。

トルコ

一部がヨーロッパ州に含まれますが、国としてはアジア州に属するため、見やすさを考慮し、1国すべてをアジア州の色にしています。

エジプト

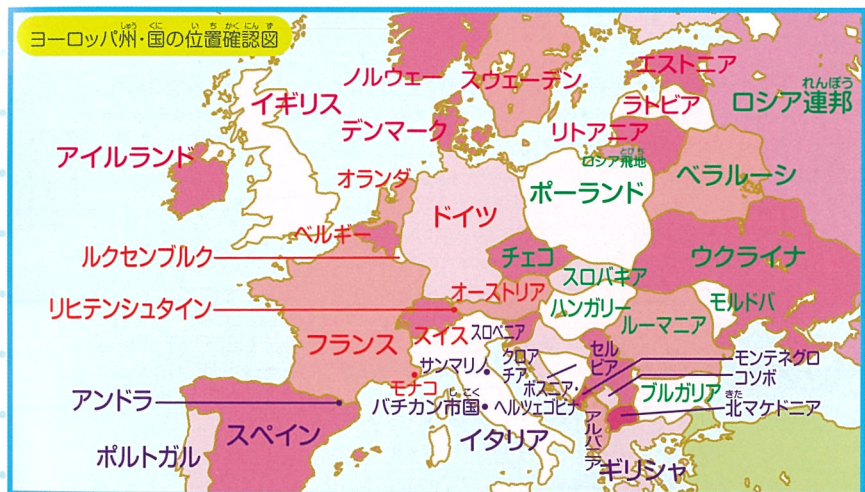
一部がアジア州に含まれますが、国としてはアフリカ州に属するため、見やすさを考慮し、1国すべてをアフリカ州の色にしています。

パナマ

一部が南アメリカ州に含まれますが、国としては北アメリカ州に属するため、見やすさを考慮し、1国すべてを北アメリカ州の色にしています。

インドネシア

一部がオセアニア州に含まれますが、国としてはアジア州に属するため、見やすさを考慮し、1国すべてをアジア州の色にしています。



国・国旗

●掲載した国、国旗の情報は、2020年5月現在のものです。

●国、国旗は、国連加盟国と日本政府承認国を合わせた197か国を掲載しています。

●国名の色分けは、基本的には国連の定める地方区分に基づいています。

●国旗の縦横の比率は、国連で採用している縦2・横3としています。(ネパール、バチカン市国を除く)

●ベルーの国旗として掲載した国旗は、法律で正式に定められた旗です。これ以外にも、中央に紋章が入った旗がベルー政府や官庁の公式行事に用いられています。

●イスラエルは、エルサレムを首都として宣言していますが、国際的な承認は得ていません。

●ルクセンブルク、モナコ、サンマリノは国名と首都名が一致しているため、見やすさを考慮し、地球儀上では、首都名の表記を省略しています。