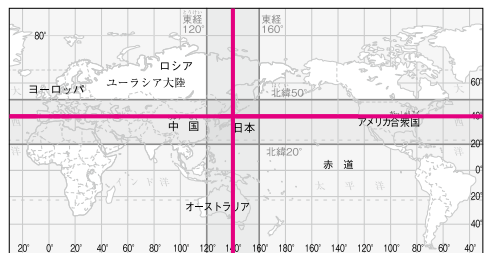


## 2 日本のすがた

### スタートドリル

P.20,21

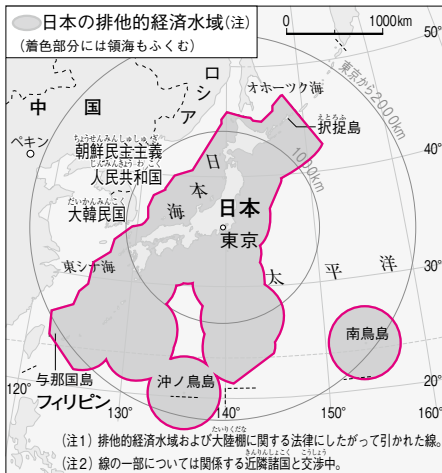
#### 1 (1) (下の図)



- (2) ㊦ <sup>ちゅうごく</sup>中国  
㊧ <sup>がっしゅうこく</sup>アメリカ合衆国  
(3) ㊦ ロシア  
㊧ オーストラリア  
(4) 135度

**考え方** (1) 日本では秋田県のおおがた大瀧村を通過する北緯40度の緯線は、ペキン(中国)、アンカラ(トルコ)、マドリード(スペイン)付近を通過し、アメリカではニューヨークの少し南を通過する。また、大瀧村で北緯40度の緯線と交差する東経140度の経線は、ロシア連邦東部やオーストラリア中央部付近を通過する。

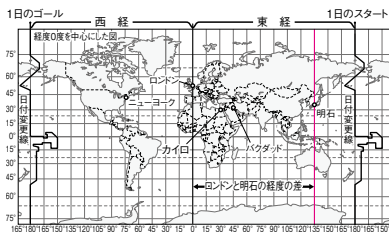
**2 (1) (下の図)**



- (2) 200海里 (3) 漁業
- (4) 南鳥島

**考え方** (2) 排他的経済水域とは領海の外側の海域で、領海とは異なり船の航行は自由であるが、その海域の水産資源や鉱産資源は沿岸国に権利があるとされる。沿岸から200海里(約370km)以内の海域とされている。

**3 (1) (下の図)**

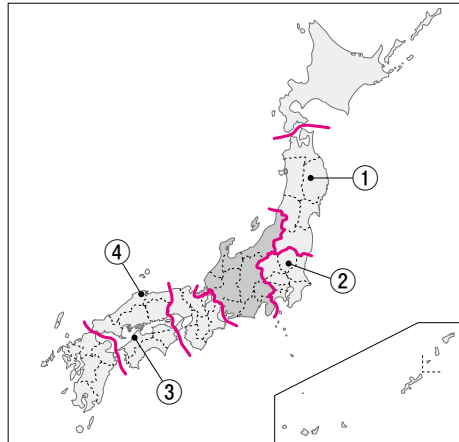


- (2) 明石市
- (3) 15度

(4) 9時間

**考え方** (4) 明石市の経度135度、ロンドンの経度0度。その差は135(度)-0(度)=135(度)。15度で1時間の時差が発生するので、135(度)÷15(度)=9(時間)となる。

**4 (1) (下の図)**



- (2) 中央高地、北陸
- (3) ① 盛岡市  
② 宇都宮市  
③ 松山市  
④ 松江市

**1 日本の位置と時差**

P.22,23

- 1** (1) ユーラシア (2) 135 (3) 9  
(4) 38 (5) イタリア

**考え方** (1) アジア州とヨーロッパ州からなる。世界最大の大陸である。  
(2) 兵庫県明石市や淡路島などを通過する。  
(5) オーストラリアは同経度の範囲にある。

- 2** (1) ① 択捉 ② ロシア連邦  
③ 北方領土  
(2) ① 標準時 ② 標準子午線  
③ 明石市

**考え方**

- (1) 千島列島のうち択捉島えとろふ以南は、1855年に江戸幕府にちろがロシアと結んだ日露和親条約で国境が確定して以来、日本固有の領土であるが、第二次世界大戦後、ソビエト連邦れんぽう(ソ連)による占拠が続き、1991年のソ連解体後は、ロシア連邦がこれを引き継ぐ形で占拠している。
- (2) 大きい国の中には、標準時を複数持つところもある。

**3**

- (1) A 択捉島 B 沖ノ鳥島  
C 南鳥島 D 与那国島
- (2) ユーラシア大陸 (3) 北方領土
- (4) 約3千km

**考え方**

(1) 東西南北の端に位置する島の名は確実に覚えること。沖ノ鳥島は水没の危険性があったため、1970年代に、周囲にコンクリートの壁を築く護岸工事が行われた。与那国島は南西諸島に属する島で、約1700人(2020年)が住んでいる。

**4**

- (1) 105  
(2) 1月1日午前8時  
(3) 1月1日午後3時

**考え方**

(1) 東経どうし、または西経どうしの場合、大きい数字から小さい数字を引き算する。明石市が135度、カイロが30度なので、 $135(度) - 30(度) = 105(度)$

(2) 時差は、経度15度で1時間生じる。経度差105度なら、 $105(度) \div 15(度) = 7$ で、時差は7時間。東側にある明石市のほうが、時刻は先に進むので、カイロの時刻に7時間を加える。

(3) 経度差は $75(度) + 135(度) = 210(度)$ よって $210(度) \div 15(度) = 14$ で、14時間明石市が進んでいる。

**2 47都道府県と地方区分**

P.24,25

**1**

- (1) 近畿地方 (2) 九州地方  
(3) 仙台市  
(4) 北陸

**考え方**

(4) 残り二つは、中央高地と東海。

**2**

- (1) 関東 (2) 九州 (3) 瀬戸内  
(4) 東北

**考え方**

間違えたところは、要点チェックの地図を見て確認すること。

**3**

- (1) ① 札幌市 ② 盛岡市  
③ 水戸市 ④ 宇都宮市  
⑤ 前橋市 ⑥ さいたま市  
⑦ 甲府市 ⑧ 金沢市  
⑨ 大津市 ⑩ 松江市  
⑪ 高松市 ⑫ 那覇市
- (2) A 岐阜県 B 鳥取県  
C 宮崎県
- (3) 近畿地方

**考え方**

(1) 県の名前とちがう名前の県庁所在地は出題されやすいので、場所とともに覚えておくとよい。

**まとめのドリル**

P.26,27

**1**

- (1) a 沖ノ鳥 b 南鳥  
c ユーラシア d 本州  
e 38 f 135
- (2) ロシア連邦  
(3) 明石市

**考え方**

日本の分け方のうち、47都道府県(1都1道2府43県)とともによく用いられるのは、日本を北海道、東北、関東、中部、近畿、中国・四国、九州に分ける7地方区分である。このうち中部地方を、さらに北陸、中央高地、東海(三重県含む)の三つに分けることもある。

- 2 (1) 12海里 (2) <sup>はいたてき</sup>排他的經濟水域  
(3) 200海里

**考え方** (1) 領海は領土と同じように国の主権がおよぶ海域で、外国船が許可なく航行することは禁止されている。日本は、沿岸から12海里(約22km)以内の海域を領海としている。  
(2) 經濟水域とも呼ばれる。

- 3 (1) 標準時子午線 (2) 標準時  
(3) <sup>あかし</sup>明石市が6時間早い。  
(4) 2月1日午後11時

**考え方** (3) 1時間の時差は、経度差15度で生じる。バクダッドと明石市の経度差は、 $135(\text{度}) - 45(\text{度}) = 90(\text{度})$ 。時差は、 $90\text{度} \div 15\text{度} = 6$ 。明石市の方が時刻は早い。  
(4) ニューヨークと明石市の経度差は、 $135 + 75 = 210(\text{度})$ 。時差は、 $210(\text{度}) \div 15(\text{度}) = 14$ 。2月1日午前9時の14時間後を考える。

- 4 (1) 中国・四国地方  
(2) 中央高地  
(3) 三重県 <sup>つ</sup>津市 兵庫縣 <sup>こうべ</sup>神戸市  
(4) 横浜市 神奈川県  
名古屋市 愛知県  
(5) 島根県

**考え方** (5) <sup>たけしま</sup>竹島は島根縣<sup>おき</sup>隱岐の島町<sup>ねむろ</sup>に属している。北方領土は、北海道根室市などに属し、<sup>せんかく</sup>尖閣諸島は沖縄縣<sup>いしがき</sup>石垣市に属している。